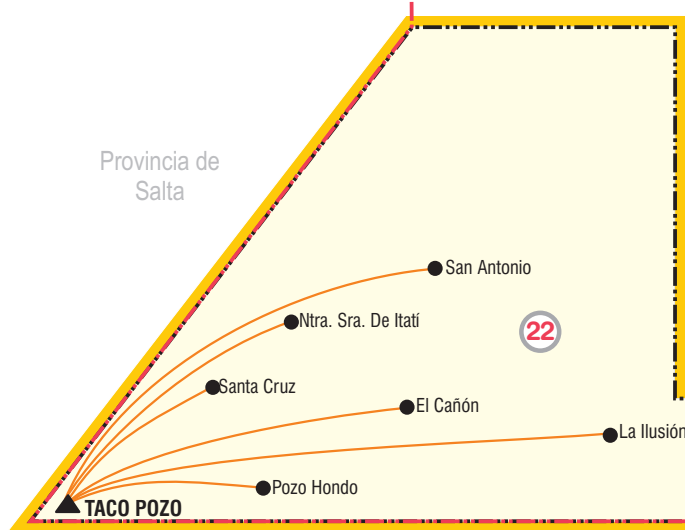
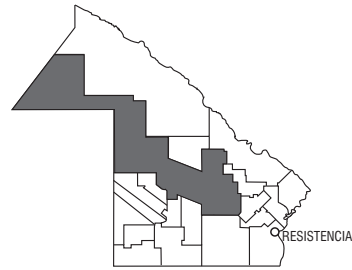
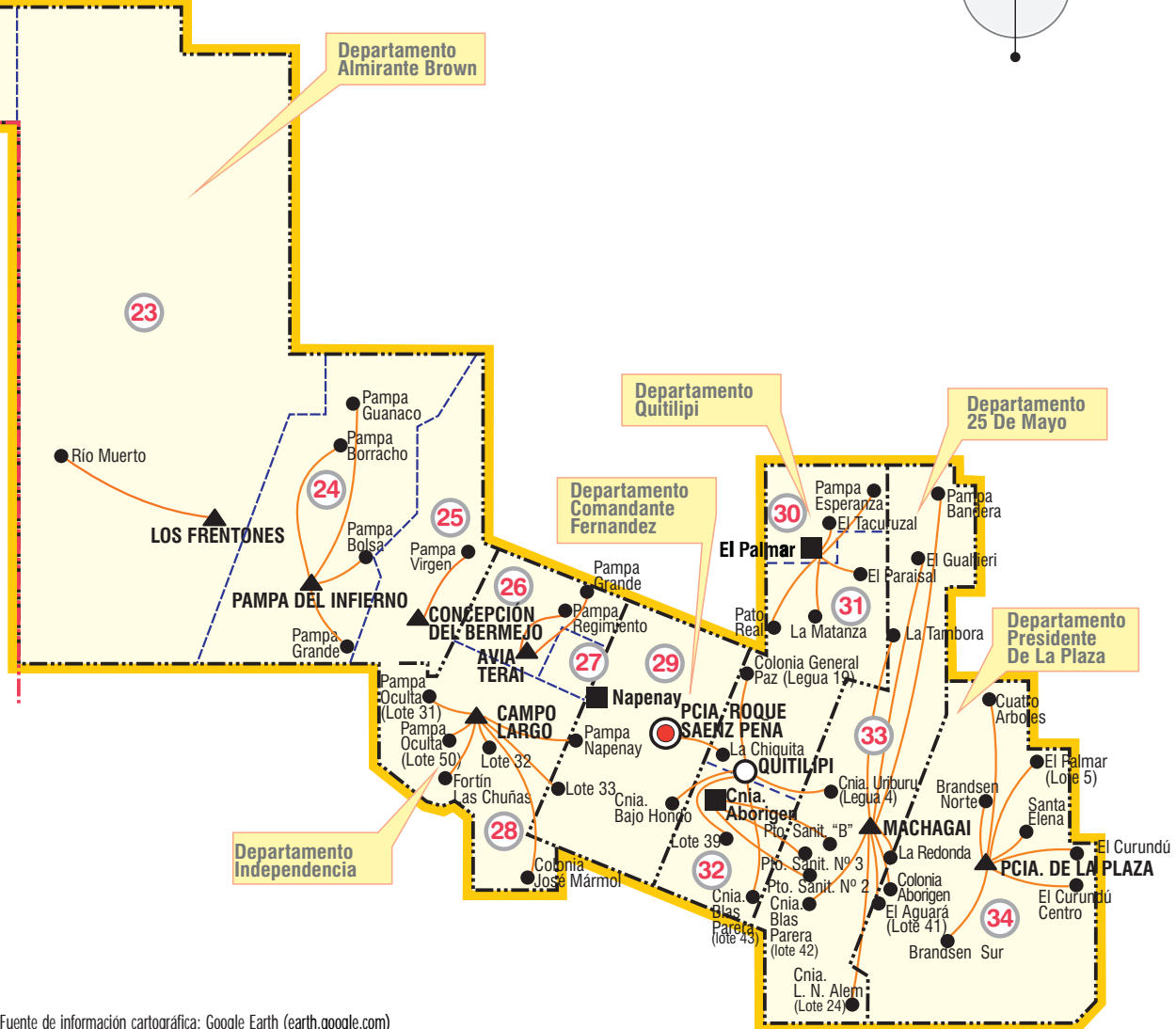


Provincia de Salta



Provincia de Santiago Del Estero



SERVICIOS URBANOS

PCIA. R. SÁENZ PEÑA

- P.S. NAM QOM
- P.S. Bº POCCARD
- P.S. VICTORIA WAKS
- P.S. E. TABOADA
- P.S. MITRE
- P.S. PUERTA DEL SOL
- P.S. Bº 713-VIVIENDAS
- P.S. Bº 1º DE MAYO
- P.S. Bº OBRERO

MACHAGAI

P.S. Bº OBRERO

QUITILIPÍ

P.S. VICTORIA DIAZ

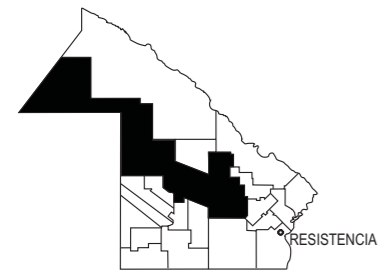
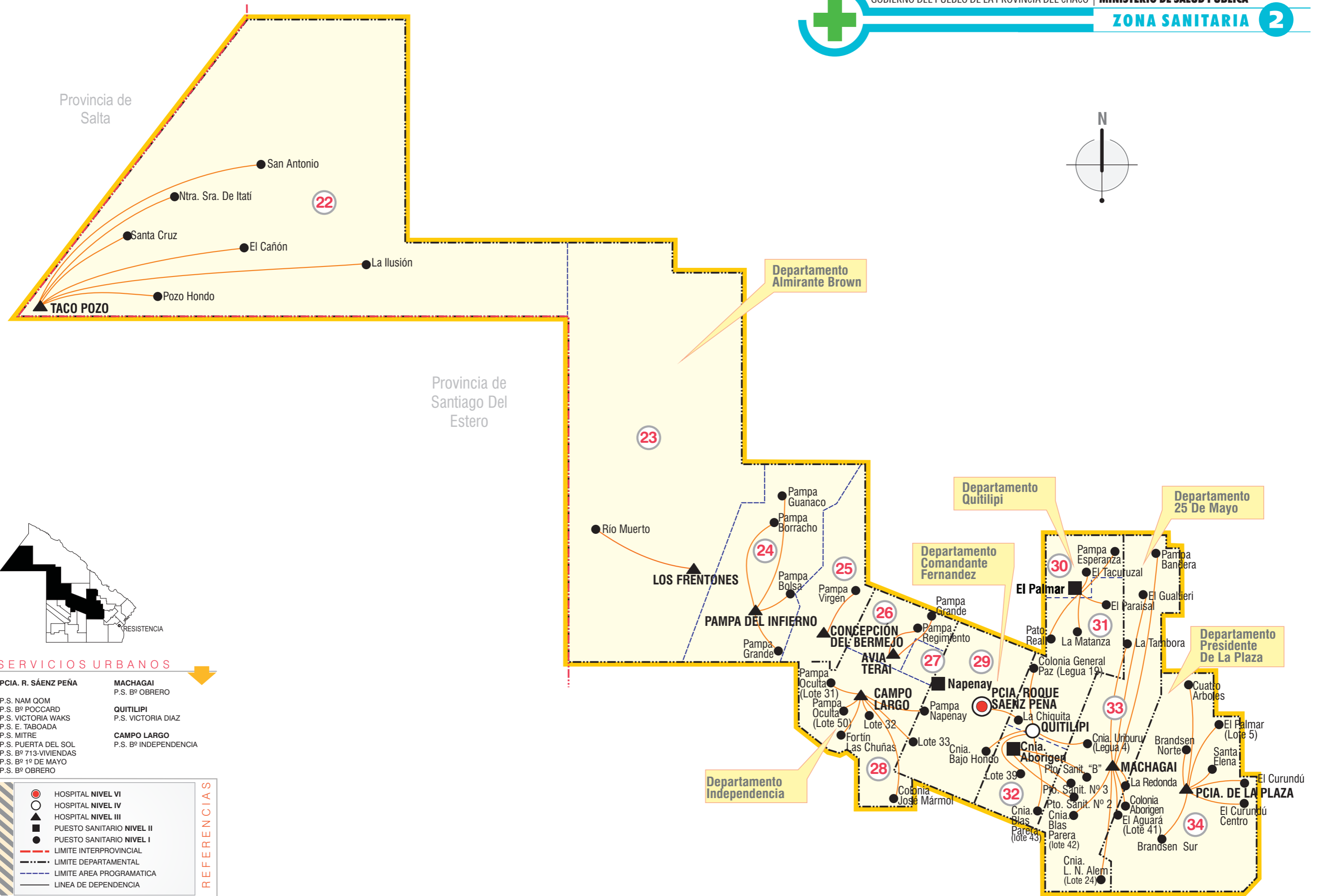
CAMPO LARGO

P.S. Bº INDEPENDENCIA

REFERENCIAS

- HOSPITAL NIVEL VI
- HOSPITAL NIVEL IV
- HOSPITAL NIVEL III
- PUESTO SANITARIO NIVEL II
- PUESTO SANITARIO NIVEL I
- LIMITE INTERPROVINCIAL
- LIMITE DEPARTAMENTAL
- LIMITE AREA PROGRAMATICA
- LINEA DE DEPENDENCIA

NOTA: En este mapa, los límites departamentales son válidos como límites entre áreas programáticas



SERVICIOS URBANOS

PCIA. R. SÁENZ PEÑA	MACHAGAI
P.S. NAM QOM	P.S. Bº OBRERO
P.S. Bº POCCARD	QUITILIPÍ
P.S. VICTORIA WAKS	P.S. VICTORIA DIAZ
P.S. E. TABOADA	CAMPO LARGO
P.S. MITRE	P.S. Bº INDEPENDENCIA
P.S. PUERTA DEL SOL	
P.S. Bº 713-VIVIENDAS	
P.S. Bº 1º DE MAYO	
P.S. Bº OBRERO	

	HOSPITAL NIVEL VI
	HOSPITAL NIVEL IV
	HOSPITAL NIVEL III
	PUESTO SANITARIO NIVEL II
	PUESTO SANITARIO NIVEL I
	LIMITE INTERPROVINCIAL
	LIMITE DEPARTAMENTAL
	LIMITE AREA PROGRAMATICA
	LINEA DE DEPENDENCIA

REFERENCIAS

NOTA: En este mapa, los límites departamentales son válidos como límites entre áreas programáticas